

N°52


Circuit de la Rincerie à la Voie Verte


68 % de Chemins Verts


Distance : 20.5 kms

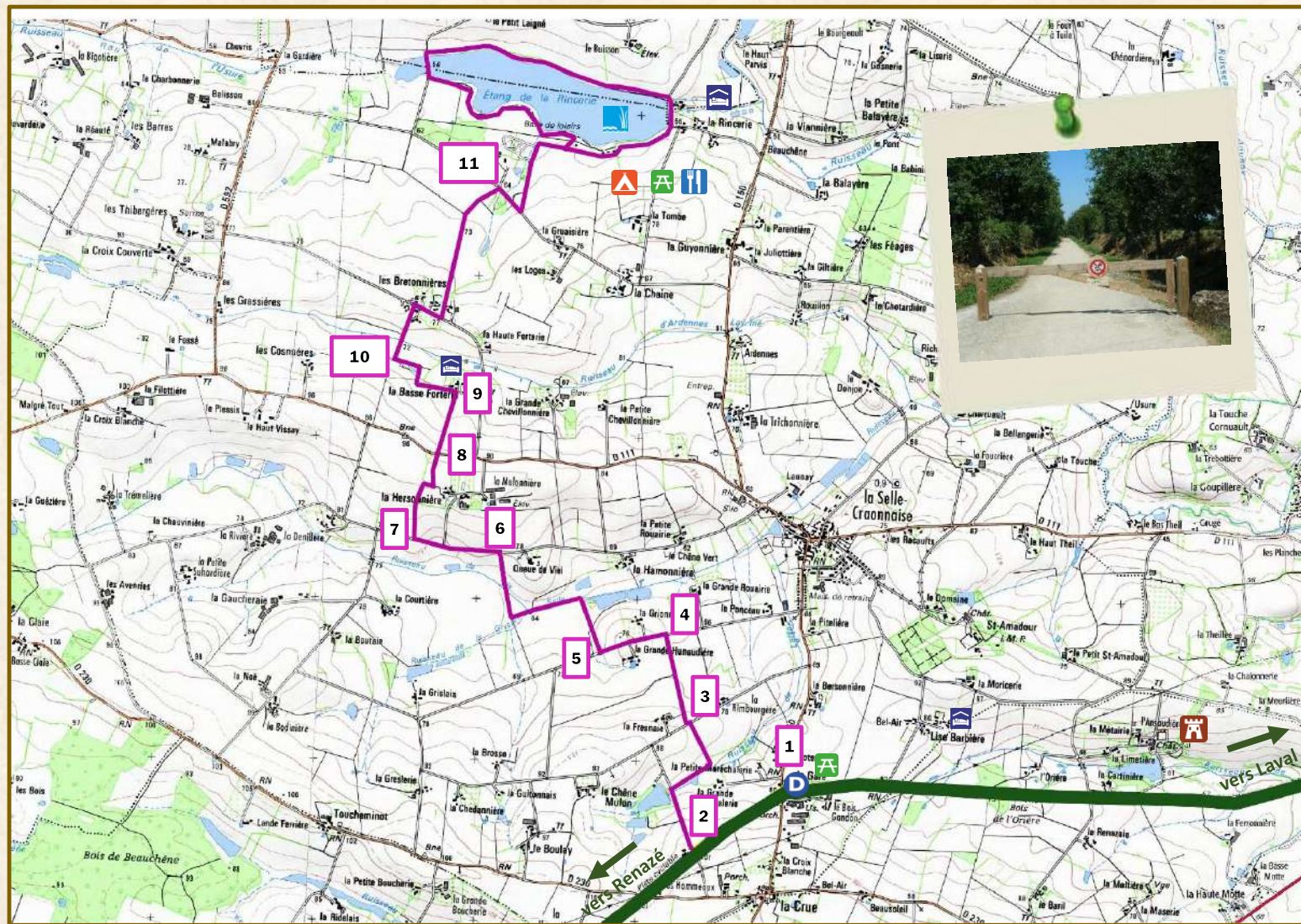
Durée : 6 h 00


Départ :

 Parking de la Voie Verte - Gare de la Crue

 Circuit de la Rincerie

 Voie Verte Renazé/Laval (anciennes voies ferrées)



Balisage 



Pique-nique



Gîte / Chambre d'hôtes



Restaurant



Plan d'eau



Camping



Château



Circuit de la Rincerie
à la Voie Verte

68 % de Chemins Verts

Distance : 20.5 kms

Durée : 6 h 00



CIRCUITS DE PROMENADES ET DE RANDONNÉES

1 Au départ du parking de la gare de la Crue, emprunter la Voie Verte à gauche vers Renazé. Parcourir environ 700 m et prendre le sentier à droite dans le talus qui rejoint la route communale en haut du pont.

2 Continuer à droite sur la route goudronnée pendant 400 m et prendre le chemin vert à droite. Continuer dans le chemin jusqu'à une route goudronnée.

3 Prendre à gauche sur la route puis tout de suite à droite dans un nouveau chemin vert. Emprunter le chemin sur 500 m. Vous arrivez sur une route goudronnée.

4 Tourner à gauche, faire environ 450 m et après le lieu dit La Grande Hunaudière, prendre le chemin vert à droite.

5 Suivre le chemin sur 350 m puis tourner à gauche dans le chemin et après 450 m tourner à droite. Continuer tout droit jusqu'à une route goudronnée.



6 Prendre à gauche et suivre la route goudronnée pendant 500 m en laissant les lieux-dits de la Hersonnière et de la Mulonnière à droite.

7 Tourner à droite sur le chemin vert et continuer dans le chemin sur environ 600 m jusqu'à la route départementale RD 111.

8 Tourner à droite sur la RD 111 (Attention route très passante, les véhicules roulent à vive allure). Longer la RD 111 sur 25 m et tourner à gauche dans le sentier. Continuer tout droit pendant 400 m jusqu'au lieu-dit La Basse Forterie.

9 Prendre à gauche le chemin et le suivre sur 500 m jusqu'à un chemin de pierres.



10 Là, tourner à droite et remonter le chemin de pierres jusqu'au chemin rural goudronné au lieu dit Les Bretonnières. Au croisement de route, tourner à droite et continuer sur 200 m. Prendre la route goudronnée à gauche et poursuivre sur 900 m jusqu'au croisement. Vous arriverez en face de la salle de spectacles de l'Orion.

11 Tourner à droite et longer la route sur 200 m jusqu'à l'entrée du site de la base de loisirs de la Rincerie, à gauche. A partir de là, continuer jusqu'au plan d'eau. Vous pouvez partir par la gauche derrière la plage ou à droite par la base nautique et le wakepark et faire le tour du plan d'eau sur 4 kms.

Pour le retour, prendre le circuit dans le sens inverse jusqu'à la Voie Verte et rejoindre le parking de la gare de la Crue en prenant à gauche (direction Craon/Laval) au pont route de la Fleurière.

