


Circuit de Denazé

29 % de Chemins Verts

Distance : 8.6 kms


Durée : 2 h 30


Départ :


 Parking Place de l'Eglise - Denazé





Voie Verte Renazé/Laval


 Circuit de Denazé

 Voie Verte Renazé/Laval (anciennes voies ferrées)

Balisage 

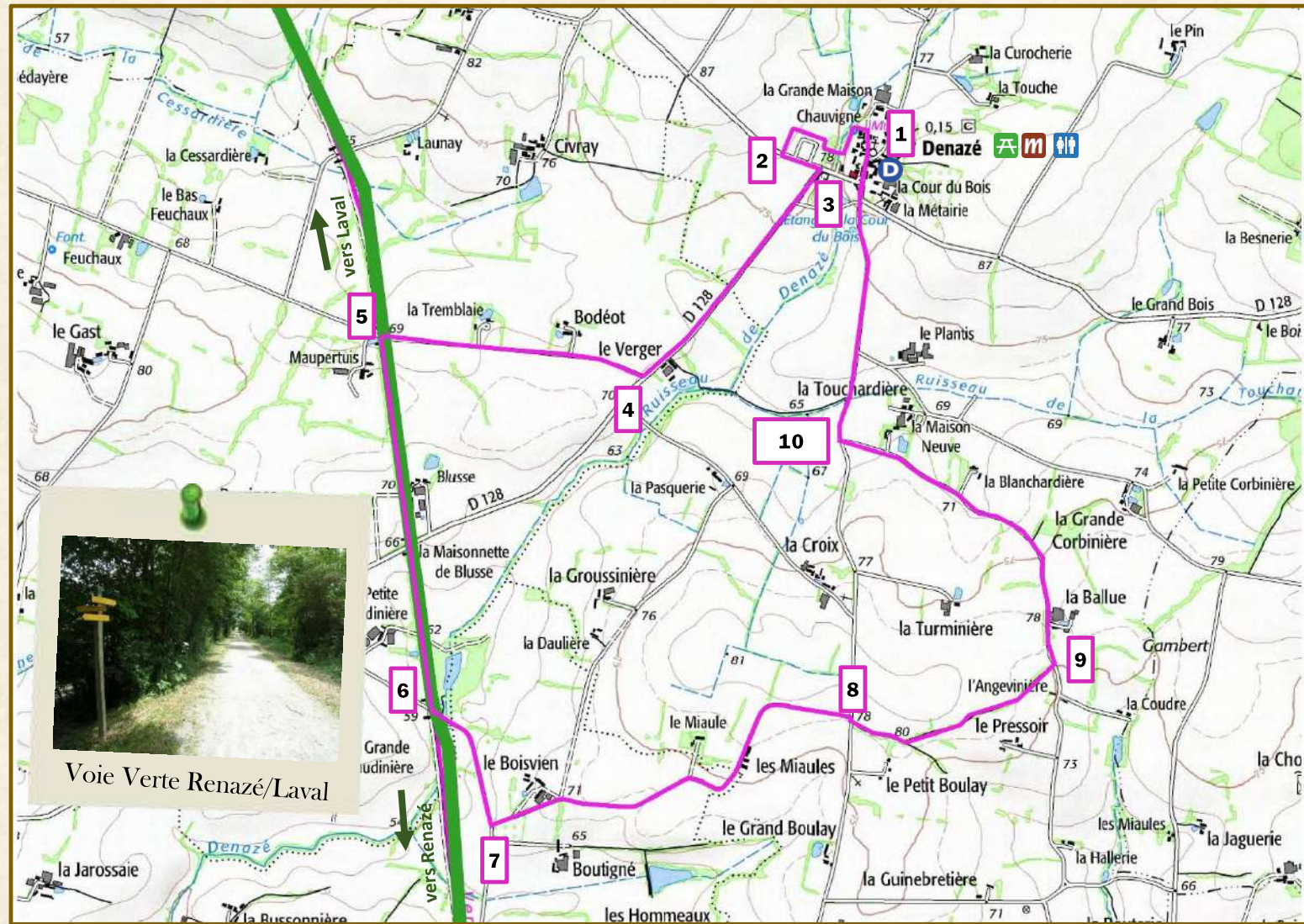
 Musée et lieu de visite

 Pique-nique

 Toilettes

sudmayenne
tourisme

CIRCUITS DE PROMENADES ET DE RANDONNÉES





Circuit de Denazé

29 % de Chemins Verts

Distance : 8.6 kms

Durée : 2 h 30



Musée de la Forge - Lavoir

CIRCUITS DE PROMENADES ET DE RANDONNÉES

1 Devant l'église, prendre la rue à gauche en direction du musée de la Forge. Devant le musée, entrer dans la cour et poursuivre derrière les bâtiments à gauche le long d'un sentier qui longe le ruisseau. Arrivé au passage sur le ruisseau, prendre à droite vers l'aire engazonnée et le court de tennis et contourner le lotissement en prenant un chemin à droite sur 300 m.

2 On débouche alors sur une route goudronnée (D 206). Tourner à gauche puis à droite à la première intersection (avant le cimetière, panneau D 128 Craon 6 kms).

3 S'engager sur la D 128 et continuer tout droit pendant environ 950 m puis tourner à droite sur la C 7 en direction d'Athée après le lieu-dit Le Verger.

4 Parcourir environ 920 m sur cette route. on arrive alors à un croisement avec la Voie Verte Laval-Renazé (panneaux bleus).

5 Tourner à gauche pour emprunter la Voie Verte pendant 1,3 km et tourner à gauche à la troisième intersection.

6 On s'engage alors sur une petite route goudronnée qu'on suit pendant 465 m jusqu'à une première intersection sur la gauche.

7 Tourner à gauche sur une petite route goudronnée et continuer tout droit sur celle-ci pendant environ 1,4 km. On arrive alors à un croisement avec une petite route goudronnée et, en face légèrement à droite part un chemin enherbé bordé d'arbres.

8 S'engager sur ce chemin et le suivre pendant environ 800 m pour déboucher sur un croisement avec une route goudronnée.

9 Tourner à gauche sur cette route et continuer tout droit pendant 1,2 km. On arrive alors à un croisement avec une autre route goudronnée.

10 Tourner à droite et continuer tout droit pendant environ 1 km pour rejoindre le bourg de Denazé et l'église.



Sentier bordé d'arbres