

N°46

Circuit de Mée

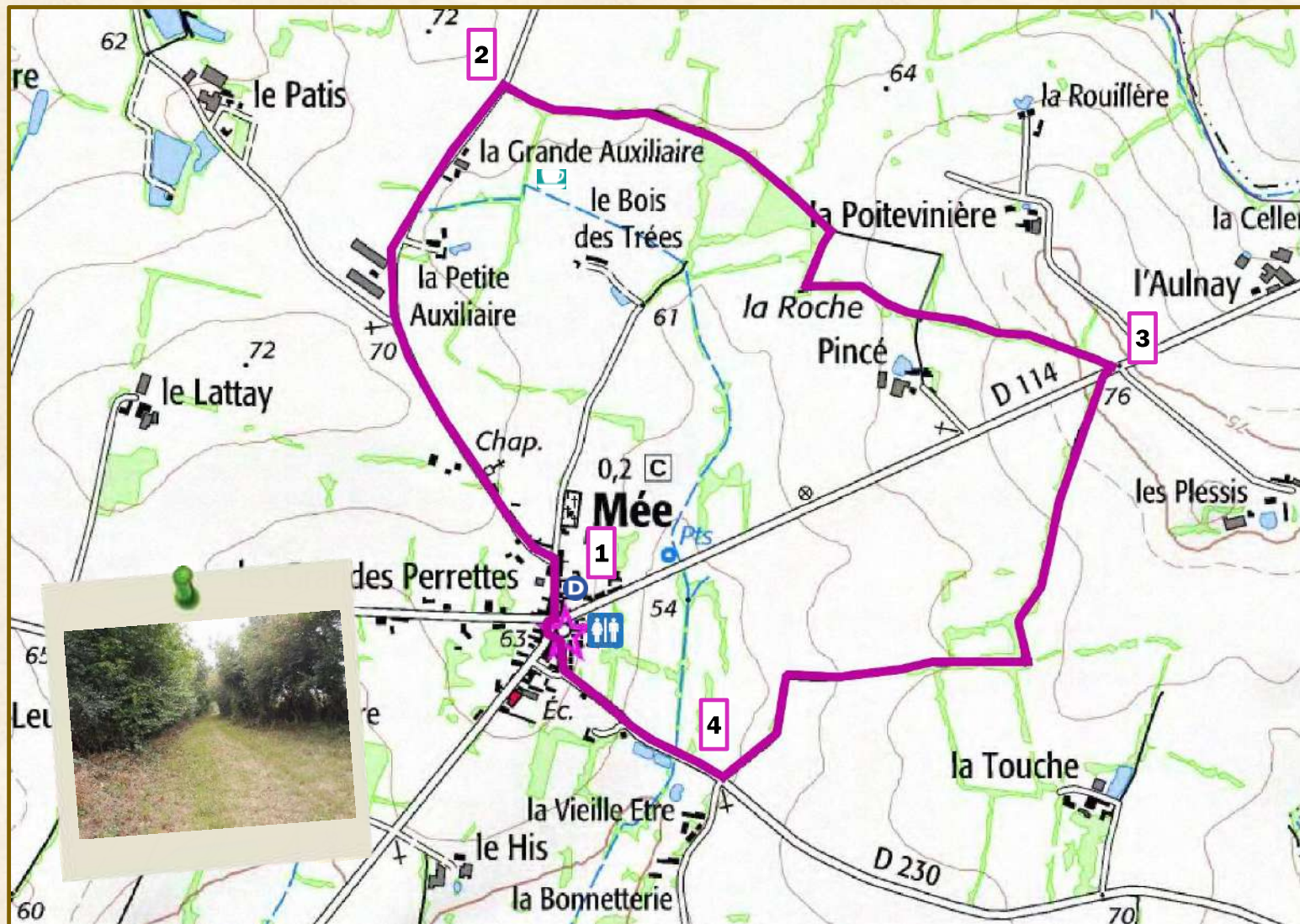
62 % de Chemins Verts


Distance : 4.3 kms


Durée : 1 h 25

**Départ :**

**D** Parking Route de Pommerieux dans le bourg.



Balisage 

 Toilettes

**sudmayenne**  
tourisme



N°46

Circuit de Mée

62 % de Chemins Verts

Distance : 4.3 kms

Durée : 1 h 25



## CIRCUITS DE PROMENADES ET DE RANDONNÉES

- 1** A partir du parking situé route de Pommerieux, tourner à gauche en direction de la sortie du bourg. Suivre la route goudronnée sur 500 m. A la première intersection (CR du Patis) continuer à droite sur 400 m en laissant à droite les lieuxdits de la Petite et la Grande Auxiliaire.
- 2** 100 m après la Grande Auxiliaire, un chemin de terre bordé d'arbres part sur la droite. L'emprunter sur 1.5 km en passant devant l'oratoire de la Croix de Pincé.
- 3** En arrivant au croisement avec une route goudronnée RD 114, traverser et emprunter en face le chemin bordé d'arbres. Poursuivre sur ce chemin sur environ 1.2 km, jusqu'à une petite route goudronnée (RD 230).
- 4** Prendre à droite sur cette petite route pour revenir dans le bourg de Mée. Passer devant l'église et aux croisements des routes dans le cœur du bourg suivre la direction de Pommerieux pour revenir au parking du point de départ.

